

**ДИЗАЙН – МАКЕТ
БЛАГОУСТРОЙСТВА ПАРКА КУЛЬТУРЫ И ОТДЫХА В Г.ИЗОБИЛЬНОМ**



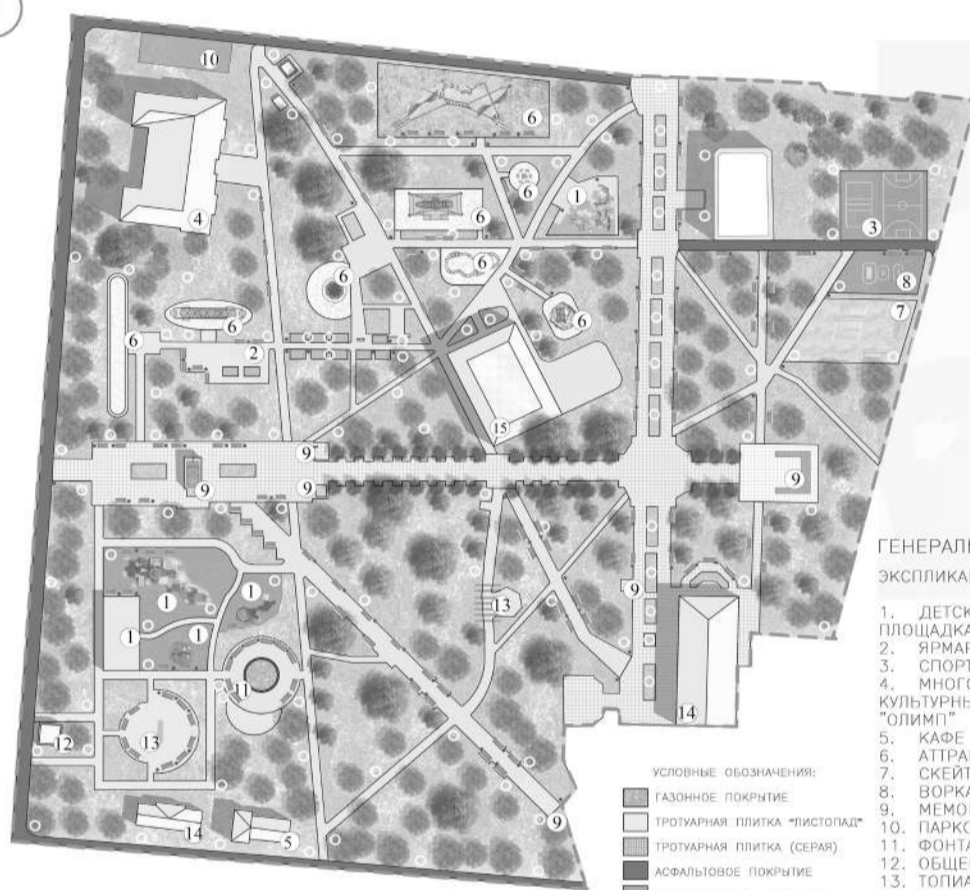
МИНИСТРОЙ
РОССИИ



ГОРОДСКАЯ СРЕДА



ВИДОВЫЕ ТОЧКИ ВИЗУАЛИЗАЦИИ



ГЕНЕРАЛЬНЫЙ ПЛАН
ЭКСПЛИКАЦИЯ:

1. ДЕТСКАЯ ИГРОВАЯ ПЛОЩАДКА
2. ЯРМАРОЧНАЯ ПЛОЩАДКА
3. СПОРТИВНАЯ ПЛОЩАДКА
4. МНОГООБЪЕКТНЫЙ КУЛЬТУРНЫЙ КОМПЛЕКС "ОЛИМП"
5. КАФЕ
6. АТТРАКЦИОН
7. СКЕЙТ-ПАРК
8. ВОРКАУТ ПЛОЩАДКА
9. МЕМОРИАЛ/ПАМЯТНИК
10. ПАРКОВКА
11. ФОНТАН
12. ОБЩЕСТВЕННЫЙ ТУАЛЕТ
13. ТОПИАРИИ
14. ЗДАНИЕ ОБЩЕСТВЕННОГО НАЗНАЧЕНИЯ
15. КАТОК

- УСЛОВНЫЕ ОБОЗНАЧЕНИЯ:
- ГАЗОННОЕ ПОКРЫТИЕ
 - ТРОТУАРНАЯ ПЛИТКА "ЛИСТОПАД"
 - ТРОТУАРНАЯ ПЛИТКА (СЕРЯ)
 - АСФАЛЬТОВОЕ ПОКРЫТИЕ
 - ПРОРЕЗИННОЕ ПОКРЫТИЕ

Парк культуры и отдыха – важное общественное пространство и основное место для повседневного отдыха населения в г. Изобильном, которое обладает историей и устоявшимся образом единственного парка в городе. Однако парк не отвечает современным требованиям комфортной и благоприятной городской среды. Созданный в советское время по классическим стандартам, парк остановился в своем развитии и, по сути, стал памятником советской эпохи, с элементами рыночной экономики и стихийного дизайна. Основная идея концепции проекта заключается в том, что Парк станет современным, комфортным и многофункциональным пространством, ориентированным на обеспечение условий для круглогодичного полноценного отдыха и досуга всех социально-демографических групп населения города Изобильного и его гостей, имеющим лаконичный архитектурный облик и соблюдающим баланс между использованием современных решений и сохранением исторического контекста развития территории.

Парк Культуры и отдыха занимает центральное и выгодное положение в территориальной структуре города Изобильного. Территория проектирования располагается в пределах минимальной доступности основных городских центров притяжения населения и на пересечении пешеходных и транспортных потоков жителей и гостей города.

Парк уже сложился, как значимое и востребованное общественное пространство города Изобильного. На его территории располагается ряд объектов культурного и общественного значения для городского округа. В сознании жителей города – это основное место отдыха и досуга.

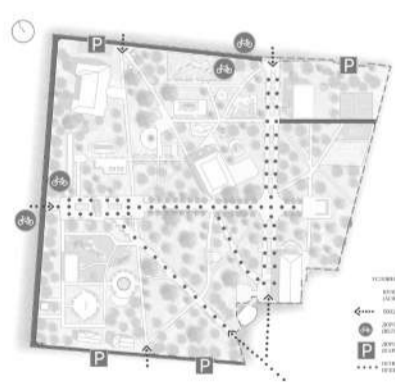


СХЕМА ТРАНСПОРТНОЙ ОРГАНИЗАЦИИ ТЕРРИТОРИИ

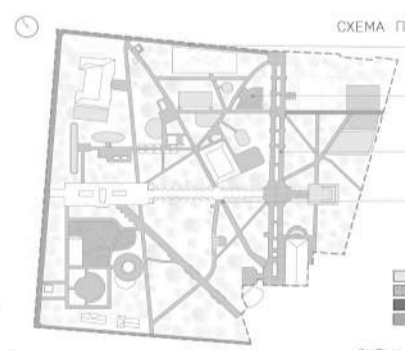


СХЕМА ПОКРЫТИЙ



СХЕМА РАССТАНОВКИ МАФОВ

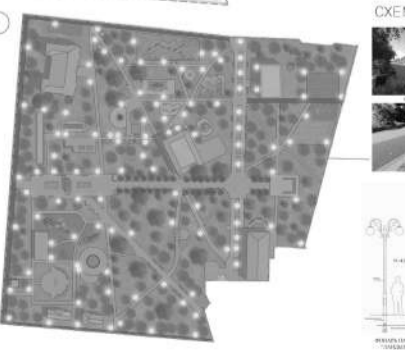


СХЕМА ОСВЕЩЕНИЯ

В настоящее время большая часть территории парка имеет низкий уровень благоустройства с морально и технически устаревшими малыми архитектурными формами и детскими аттракционами. Отсутствует современное освещение и практически все пешеходные дорожки находятся в неудовлетворительном состоянии.



