

ПРОТОКОЛ № 7 ПУБЛИЧНЫХ СЛУШАНИЙ

01 июня 2023 года

г. Изобильный

Публичные слушания по проекту документации по планировке территории (проект межевания), расположенной в границах кадастрового квартала 26:06:173601 с. Московского Изобильненского городского округа Ставропольского края были назначены распоряжением Главы Изобильненского городского округа Ставропольского края от 15 мая 2023 года № 4-рг и проведены организатором – отделом имущественных и земельных отношений администрации Изобильненского городского округа Ставропольского края.

Оповещение о начале публичных слушаний было официально опубликовано в информационно-аналитической газете Изобильненского городского округа Ставропольского края «Изобильненский муниципальный вестник» от 16 мая 2023 года № 12 (149) и содержало информацию о проведении публичных слушаний по проекту документации по планировке территории (проект межевания), расположенной в границах кадастрового квартала 26:06:173601 с. Московского Изобильненского городского округа Ставропольского края.

Публичные слушания проведены 31 мая 2023 года в 15.30 часов, в здании МКУК «Сельский Дом культуры села Московского» ИГО СК, расположенному по адресу: с. Московское, ул. Мира, 51.

В течение всего периода проведения публичных слушаний организатором – отделом имущественных и земельных отношений администрации Изобильненского городского округа Ставропольского края замечаний и предложений по данному проекту зарегистрировано не было.

В период проведения публичных слушаний была проведена экспозиция с 16 мая 2023 года по 26 мая 2023 года в будние дни с 9.00 ч. по 18.00 ч. в здании администрации Изобильненского городского округа Ставропольского края по адресу: г. Изобильный, ул. Ленина, 15. Консультации по экспозициям проектов проводились во вторник, четверг с 09.00 ч. по 18.00 ч.


В ходе проведения публичных слушаний от граждан - участников публичных слушаний и постоянно проживающих на территории, в пределах которой проводятся публичные слушания, получены предложения и замечания:

Рассматриваемая документация подготовлена с целью перераспределения земельного участка с кадастровым номером 26:06:173601:51 и земель государственная собственность на которые не разграничена. Однако на момент проведения публичных слушаний установлено, что перераспределяемая часть земельного участка из земель государственная собственность на которые не разграничена, находится в частной собственности, согласно схеме расположения земельного участка на кадастровом плане территории, утвержденной постановлением

администрации Изобильненского городского округа Ставропольского края от 13 марта 2023 года №318.

Предложения и замечания иных участников публичных слушаний также не зарегистрированы.

Заместитель председателя



С.В. Гурьянова

Секретарь



Ш.К. Махкамова

ЗАКЛЮЧЕНИЕ О РЕЗУЛЬТАТАХ ПУБЛИЧНЫХ СЛУШАНИЙ

01 июня 2023 года

г. Изобильный

В ходе проведения публичных слушаний по проекту документации по планировке территории (проект межевания), расположенной в границах кадастрового квартала 26:06:173601 с. Московского Изобильненского городского округа Ставропольского края 31 мая 2023 года в 15.30 часов составлен протокол публичных слушаний от 01 июня 2023 года № 7, на основании которого подготовлено данное заключение о результатах публичных слушаний. Рассмотрена документация по планировке территории (проект межевания), расположенной в границах кадастрового квартала 26:06:173601 с. Московского Изобильненского городского округа Ставропольского края.

При проведении публичных слушаний приняло участие: 2 человека.

В ходе проведения публичных слушаний от граждан - участников публичных слушаний и постоянно проживающих на территории, в пределах которой проводятся публичные слушания, получены предложения и замечания:

Рассматриваемая документация подготовлена с целью перераспределения земельного участка с кадастровым номером 26:06:173601:51 и земель государственная собственность на которые не разграничена. Однако на момент проведения публичных слушаний установлено, что перераспределяемая часть земельного участка из земель государственная собственность на которые не разграничена, находится в частной собственности, согласно схеме расположения земельного участка на кадастровом плане территории, утвержденной постановлением администрации Изобильненского городского округа Ставропольского края от 13 марта 2023 года №318.

Предложения и замечания иных участников публичных слушаний также не зарегистрированы.


Согласно ч. 4 п. 9 ст. 39.29 Земельного кодекса РФ уполномоченный орган принимает решение об отказе в заключении соглашения о перераспределении земельных участков, если проектом межевания территории предусматривается перераспределение земельного участка, находящегося в частной собственности. В связи с этим утверждение рассматриваемой документации нецелесообразно.

По результатам проведения публичных слушаний принято решение:


1. Признать публичные слушания состоявшимися.
2. Направить временно исполняющему полномочия Главы Изобильненского городского округа Ставропольского края, первому заместителю

главы администрации Изобильненского городского округа Ставропольского края проект постановления администрации Изобильненского городского округа Ставропольского края «Об отказе в утверждении документации по планировке территории (проект межевания), расположенной в границах кадастрового квартала 26:06:173601 с. Московского Изобильненского городского округа Ставропольского края» на утверждение.

Заместитель председателя

 С.В. Гурьянова

Секретарь

 Ш.К. Махкамова